

8 Au croisement en 'T', prendre le chemin étroit à gauche. Evoluer sur ce sentier jusqu'à déboucher dans un champ. Suivre le chemin au milieu des cultures puis tourner à 90° sur la droite avant d'arriver à la RD 13.

9 **Traverser avec prudence** et tout de suite après prendre le sentier qui longe le grillage de la maison. Marcher dans ce sentier avant de déboucher dans une ferme, vous êtes à Bagnard. Passer devant la maison de ferme et dans le carrefour, aller tout droit sur la route pendant 400m.

10 Prendre à droite pour passer entre 2 bâtiments en pierre. Descendre sur le chemin avant de remonter dans un sentier étroit longeant des cultures sur votre gauche. Au sommet de la côte, dans le carrefour de 4 chemins, profitez de la vue du Puy du Boeuf et continuer tout droit. Descendre le chemin puis passer sur la digue d'un charmant petit étang, poursuivre jusqu'à trouver une voie goudronnée, prendre légèrement sur votre gauche pour revenir au point de départ.



Un des séquoias majestueux hauts de plusieurs dizaines de mètres à admirer en chemin.

En chemin :

- Parcours familial et sans difficultés particulières
- Beaux paysages bocagers à voir
- Village des Clauds, la Roche, du Nouhaud
- Grand séquoia aux Clauds

Ne pas jeter sur la voie publique

Renseignements pratiques

Information et brochures disponibles
à l'Office de Tourisme de Noblat
Contact : 05 55 56 25 06




En savoir plus sur le tourisme en Haute-Vienne :
www.visitlimousin.com ou 05 55 79 04 04

Pour randonner facile

N'oubliez pas : un petit ravitaillement, de l'eau, des chaussures adaptées, un vêtement de pluie. Pensez à emporter vos débris, et à refermer les barrières derrière vous. Ne partez jamais sans avoir indiqué le lieu de votre randonnée. Respectez la faune et la flore. Ne pas faire de feu. Evitez toutes dégradations des chemins et de leurs abords.

En cas de problèmes rencontrés sur le chemin, veuillez nous en informer sur le site www.visitlimousin.com (nous contacter) ou au tél : 05 55 79 04 04

Météo 
3 2 5 0

 Vous avez un mobile, téléchargez l'application Loopi Gps & Balade. Calculez votre itinéraire, baladez-vous et découvrez des points d'intérêt où que vous soyez, à vélo ou à pied !
 

En cas d'urgence
112  à partir d'un portable

 **SURICATE**
VOUS SÉNTINELLE & DES SPORTS DE NATURE
SIGNALER UN PROBLÈME
sentinelles.sportsdenature.fr

Cette fiche randonnée est également consultable et téléchargeable sur le site www.visitlimousin.com. Tous nos chemins sont conçus prioritairement pour la pratique de la randonnée pédestre. Ils sont également ouverts aux autres usagers sous leurs responsabilités (cavaliers, VTT...).



Une mission
du Conseil
départemental
de la
Haute-Vienne

CHAMPNETERY



CIRCUIT DES 3 PUYs

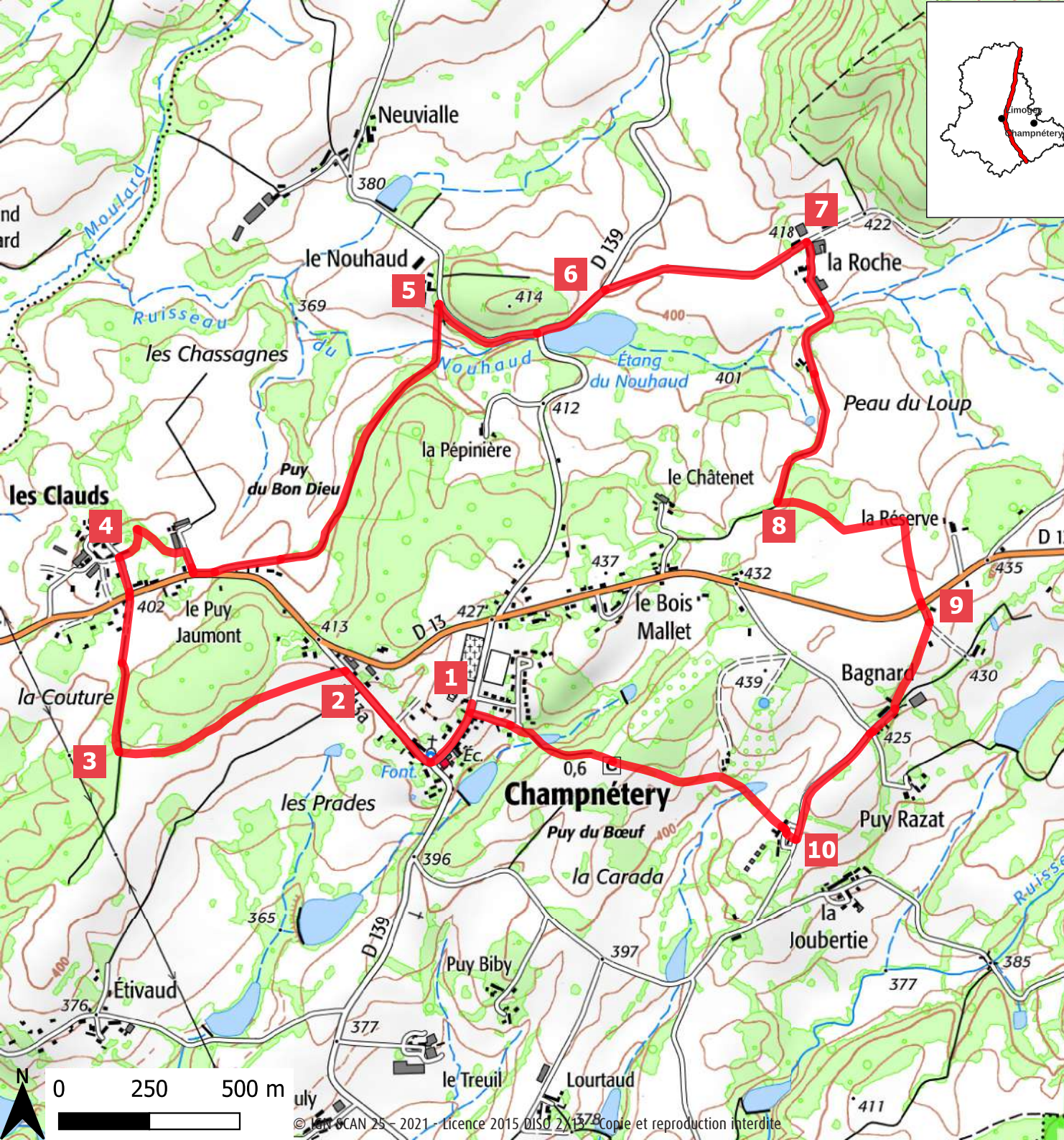
7,5 km - 1 h 50



Pratiques associées

www.visitlimousin.com

LIMOUSIN
nouveaux horizons



Info pratique

Accès : 35 minutes depuis Limoges : prendre la RD 941 direction Panazol puis Saint-Léonard-de-Noblat. Continuer sur la RD 13 direction Champnétery

Départ : Place Clément Bataille - Pumptrack communal

Durée	Longueur	Balissage	Niveau	Dénivelé
1 h 50	7,5 km	jaune	moyen	100 m

Les pratiques possibles

Continuité d'itinéraire (yellow line), Mauvaise direction (yellow X), Changement de direction (yellow arrows)

Itinéraire

- Descendre sur la route principale du bourg. Passer entre la mairie de Champnétery, la fontaine et l'église et prendre à droite en restant sur la route sur 250m environ.
- Prendre le second chemin à gauche au plus près de la maison d'habitation. Aller tout droit pendant 700 m dans le sous-bois en bordure de champ jusqu'à arriver à un carrefour de 4 chemins.
- Prendre le chemin caillouteux à droite sur 600m jusqu'à la RD 13. **Traverser la route avec prudence** et entrer dans le hameau des Clauds.
- Faire 100m après avoir traversé la route et prendre à droite le petit chemin devant une grange en pierre jusqu'à un nouveau carrefour. Dans celui-ci, prendre à droite presque à 180° et traverser une cour de ferme. Prendre à droite après la ferme et revenir près de la route principale. Tourner à gauche et longer la route départementale sur 50m par le chemin parallèle puis passer devant 3 maisons par la rue des séquoias. Poursuivre sur le chemin pendant 900m.
Sur votre gauche admirer les séquoias majestueux hauts de plusieurs dizaines de mètres.
- Au hameau du Nouhaud (bâtiment classé sur la gauche), prendre à droite sur la petite route pendant 300m. Au croisement avec la RD 139 reliant Champnétery à Moissannes, **continuer à gauche avec prudence** et longer la route sur 200 m.
- Tourner à droite en direction du hameau de La Roche qui se trouve environ 500 m plus loin.
- Dans le hameau prendre à droite. Suivre la petite route goudronnée jusqu'à ce qu'elle se transforme en chemin carrossable après la dernière maison.